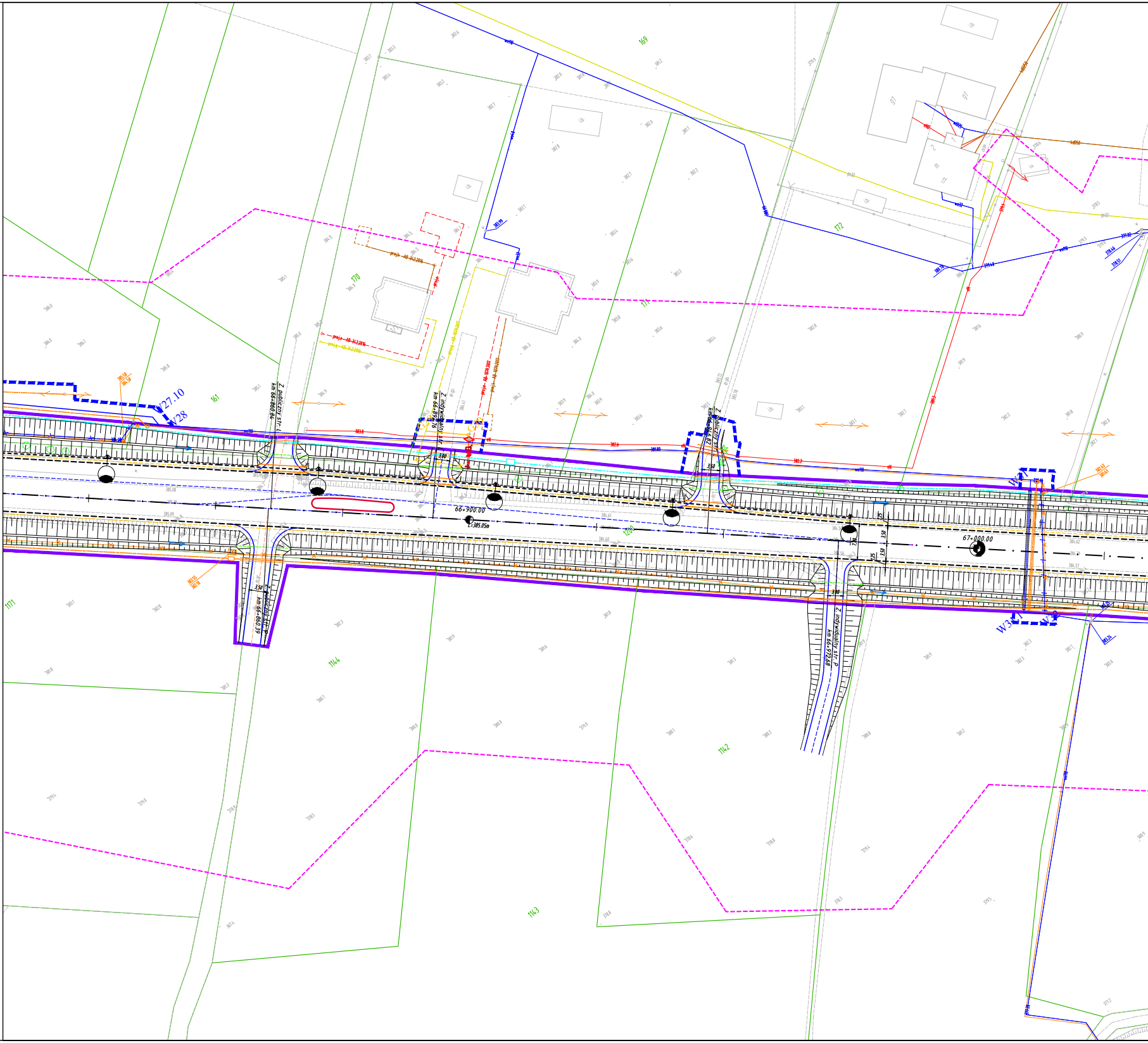
169
170
171
172
161
W27.10
W28
385.58
384.58
Z publiczny str. L
km 66+880.84
Z indywidualny str. L
km 66+895.76
3.50
3.80
66+900.00
L=385.05m
Z publiczny str. P
km 66+860.39
3.50
1144
Z publiczny str. L
km 66+946.82
3.50
1280
7.00
3.50
3.50
1.25
1.25
3.10
Z indywidualny str. P
km 66+972.68
67+000.00
W31
W31.1
W32
382.63
381.63
1142
1143
1171

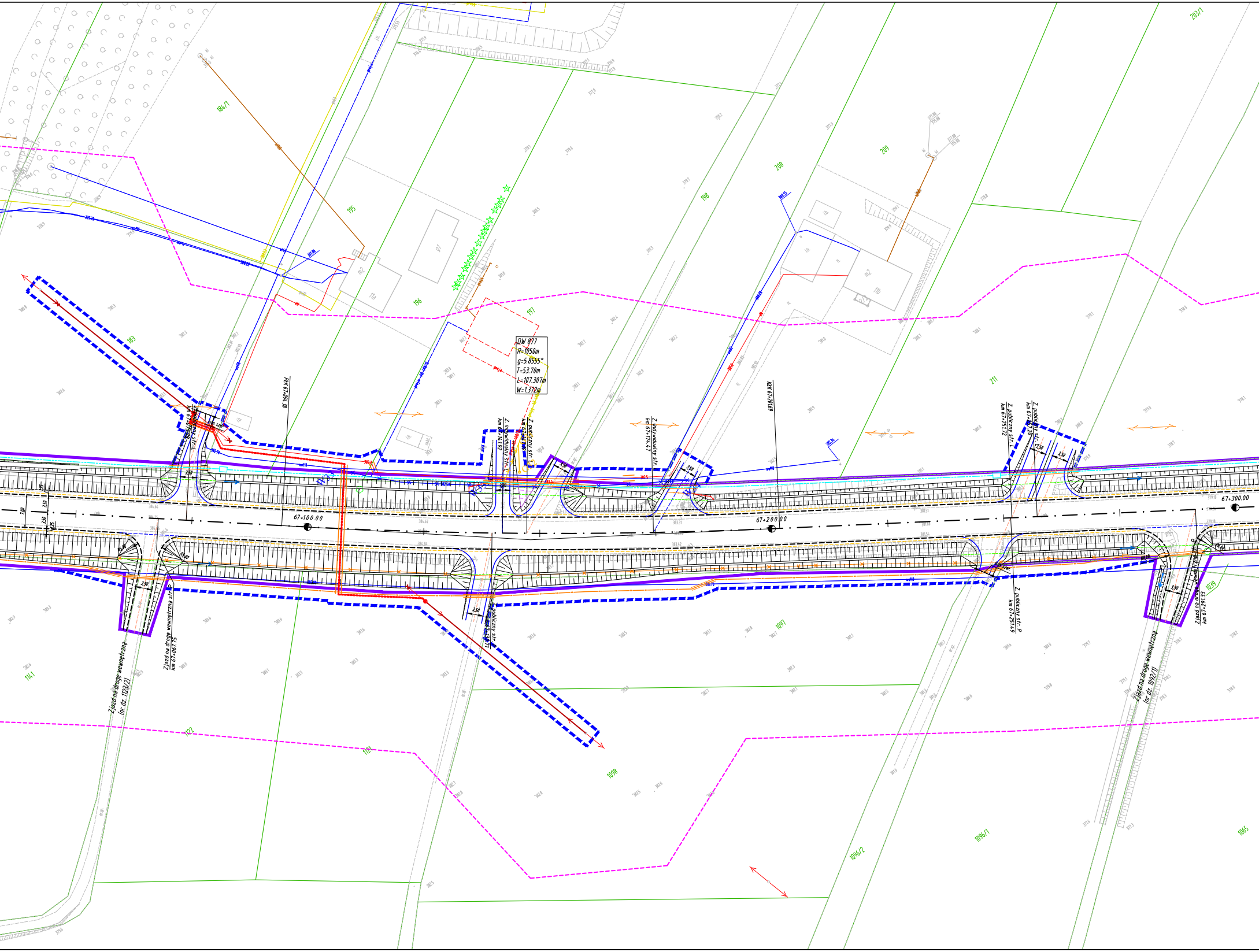
DW 877
R=1050m
g=5.8555°
T=53.70m
L=107.307m
W=1.372m
PdK 67+094.38
KdK 67+201.69
67+100.00
67+200.00
67+300.00
Z. publiczny str. L
Z. indywidualny str. L
km 67+141.92
Z. publiczny str. L
Z. indywidualny str. L
km 67+174.47
Z. publiczny str. L
km 67+251.72
Z. publiczny str. L
km 67+257.20
Zjazd na drogę wewnętrzną str. P
km 67+067.75
Zjazd na drogę wewnętrzną
(nr dz. 1123/2)
Z. publiczny str. P
km 67+139.71
Z. publiczny str. P
km 67+251.49
Zjazd na drogę wewnętrzną
km 67+291.33
Zjazd na drogę wewnętrzną
(nr dz. 1092/1)
3,50
7,00
R5,00
184/1
183
195
196
197
198
208
209
211
203/1
1141
1122
1121
1098
1097
1096/2
1096/1
1039
1065

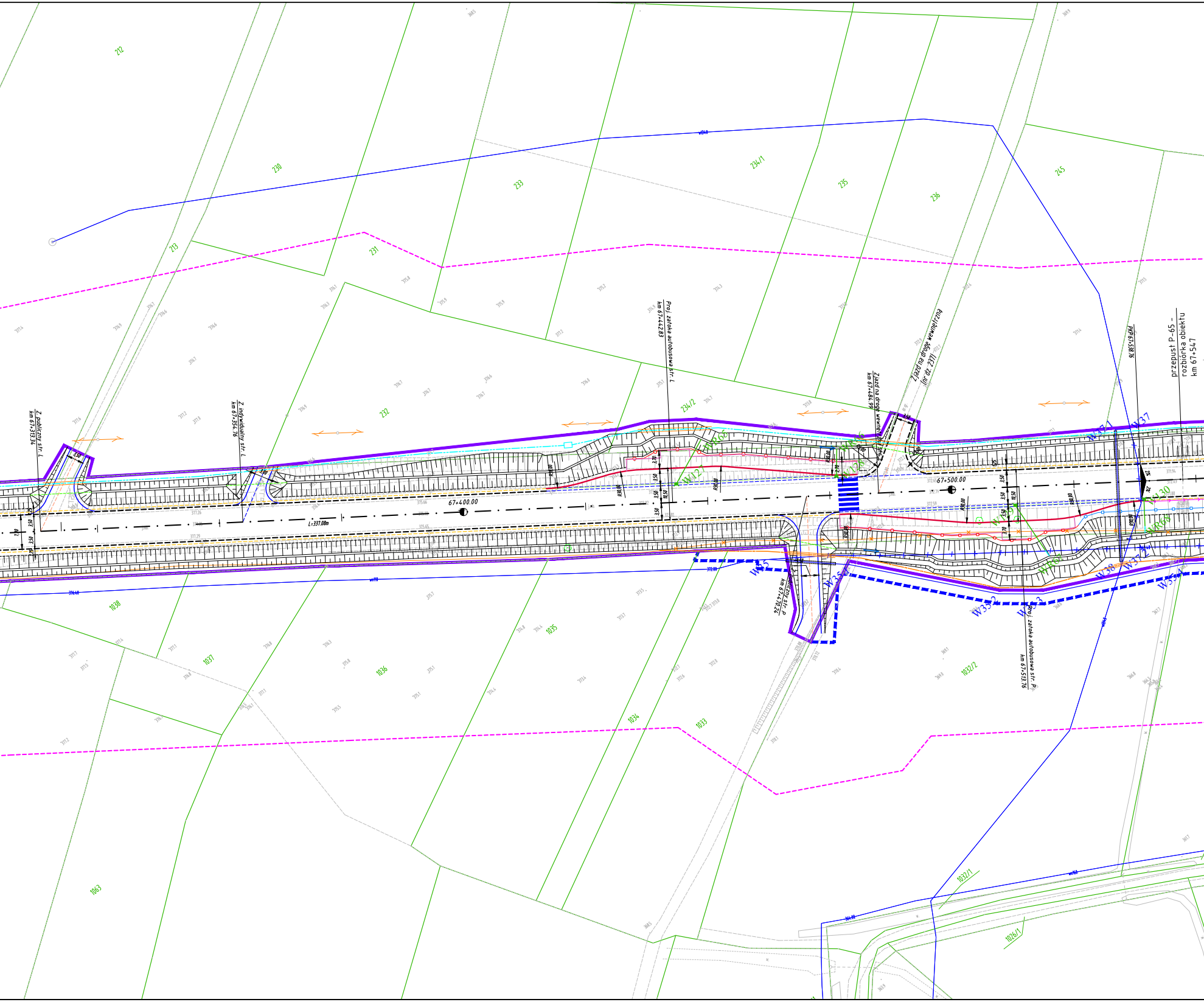
212
230
213
231
233
234/1
235
236
245
232
234/2
Z. publiczny str. L
km 67+313.34
Z. indywidualny str. L
km 67+354.76
Proj. zatoka autobusowa str. L
km 67+442.83
Zjazd na drogę wewnętrzną
km 67+484.99
Zjazd na drogę wewnętrzną
(nr dz. 237)
PKP 67+538.76
przepust P-65 -
rozbiórka obiektu
km 67+547
67+400.00
67+500.00
L=337.08m
3.50
3.50
7.00
3.50
WR65
WR66
W127
W128
W37.1
W37
W30
WR69
WR67
W35
W35.1
W35.2
W35.3
W38
W37.2
W34.1
Z. publiczny str. P
km 67+470.24
Proj. zatoka autobusowa str. P
km 67+513.76
1038
1037
1036
1035
1034
1033
1032/2
1032/1
1026/1
1063

STAROSTA RZESZOWSKI
Na podstawie art. 28 b ust. 1 ustawy z dnia 17 maja 1989 r. Prawo geodezyjne i kartograficzne (Dz. U. z 2020 r. , poz.782)
w dniu 17. 11. 2021
ZAKOŃCZONO KOORDYNACJĘ USYTUOWANIA PROJEKTOWANYCH SIECI UZBROJENIA TERENU / PRZYŁĄCZY I SPORZĄDZONO PROTOKÓŁ Z NARADY PRZEPROWADZONEJ ZA POMOCĄ ŚRODKÓW KOMUNIKACJI ELEKTRONICZNEJ.
PODGiK.430. 905 .2021
Z up. STAROSTY
mgr inż. Przemysław Rejman
(imię, nazwisko, podpis osoby upoważnionej)
Kierownik Zespołu
Obsługi Powiatowej Bazy GESUT

Mapa do celów projektowych została zaktualizowana w ramach zgłoszenia uzupełniającego, nr protokołu PODGIK.4410.1.1909.2020 lp 5_1 z dnia 09-11-2021

Daniel Grzegorz Ruszała
Cyfrowo podpisane przez Daniel Grzegorz Ruszała
DN: cn=Daniel Grzegorz Ruszała, c=PL

GEODETA UPRAWNIONY
(-)
mgr inż. Daniel Ruszała
nr upr. zaw. 17059
podpisano podpisem elektronicznym

Mapa do celów projektowych została zaktualizowana w ramach zgłoszenia uzupełniającego, nr protokołu PODGIK.4410.1.1909.2020 lp 4_2 z dnia 27-10-2021

Daniel Grzegorz Ruszała
Cyfrowo podpisane przez Daniel Grzegorz Ruszała
DN: cn=Daniel Grzegorz Ruszała, c=PL

GEODETA UPRAWNIONY
(-)
mgr inż. Daniel Ruszała
nr upr. zaw. 17059
podpisano podpisem elektronicznym

Mapa do celów projektowych została zaktualizowana w ramach zgłoszenia uzupełniającego, nr protokołu PODGIK.4410.1.1909.2020 lp 6_2 z dnia 17-11-2021

Daniel Grzegorz Ruszała
Cyfrowo podpisane przez Daniel Grzegorz Ruszała
DN: cn=Daniel Grzegorz Ruszała, c=PL

GEODETA UPRAWNIONY
(-)
mgr inż. Daniel Ruszała
nr upr. zaw. 17059
podpisano podpisem elektronicznym

MAPA DO CELÓW PROJEKTOWYCH

Skala mapy 1: 500

Nazwa miejscowości: ***Bachórz, Harta, Szklary, Dylągówka, Hyżne, Brzezówka, Borek Nowy, Borek Stary, Kielnarowa, m. Tyczyn***

Identyfikator i nazwa jednostki ewidencyjnej: 181605_2 Dynów, 181607_2 Hyżne, 181602_5 Błażowa obszar wiejski, 181614_5 Tyczyn obszar wiejski, 181614_5 Tyczyn miasto

Identyfikator i nazwa obrębu ewidencyjnego: 0001 Bachórz, 0004 Harta, 0005 Szklary, 0002 Dylągówka, 0004 Hyżne, 0001 Brzezówka, 0007 Borek Nowy, 0002 Borek Stary, 0005 Kielnarowa, 0001 Tyczyn

Oznaczenie kancelaryjne zgłoszenia pracy geodezyjnej: PODGiK.4410.1.1909.2020
Układ współrzędnych płaskich prostokątnych: 2000/7
Układ wysokości: Kronsztadt 86
Data opracowania mapy: 25.11.2020 r.
Granice obszaru aktualizacji oznaczono linią przerywaną.
Informacja o służebnościach gruntowych: ***nie badano***

Wyplotowano zgodnie z licencją nr PODGiK.4410.1.1909.2020_1816_K05

Granice i numery działek ewidencyjnych wniesiono na podstawie numerycznej mapy ewidencji gruntów pozyskanej z PODGIK w Rzeszowie, utworzonej w większości na podstawie digitalizacji mapy ewidencyjnej w skali 1:2000 oraz w części na podstawie pozyskanych operatów w zakresie ewidencji gruntów i budynków.

GLOB – KART
USŁUGI GEODEZYJNO – KARTOGRAFICZNE
mgr inż. Daniel Ruszała
Łukawiec 265, 36-004 Łąka
NIP 819-102-63-38
REGON 180857732
tel. 602-436-417
biuro@glob-kart.pl
www.glob-kart.pl

imię i nazwisko lub nazwa podmiotu, który wykonał mapę oraz podpis osoby reprezentującej ten podmiot

GEODETA UPRAWNIONY
(-)
mgr inż. Daniel Ruszała
nr upr. zaw. 17059
podpisano podpisem elektronicznym

imię i nazwisko, numer świadectwa nadania uprawnień geodety który sporządził mapę, oraz jego podpis

Poświadczam, że niniejszy dokument został opracowany w wyniku prac geodezyjnych i kartograficznych, których rezultaty zawiera operat techniczny pozytywnie zweryfikowany. Jednocześnie informuję, że jestem świadomy odpowiedzialności karnej za złożenie fałszywego oświadczenia.

Identyfikator zgłoszenia prac geodezyjnych	*PODGIK.4410.1.1909.2020*
Organ służby geodezyjnej, który otrzymał zgłoszenie	*Starosta Rzeszowski*
Wykonawca prac geodezyjnych	*GLOB-KART* *Usługi Geodezyjno – Kartograficzne* *mgr inż. Daniel Ruszała*
Nr oraz data sporządzenia dokumentu zawierającego wynik pozytywnej weryfikacji	*Protokół Weryfikacji nr* *PODGIK.4410.1.1909.2020 lp 3_1 z dnia 05-01-2021*
Imię i nazwisko oraz nr uprawnień zawodowych kierownika prac	GEODETA UPRAWNIONY (-) mgr inż. Daniel Ruszała nr upr. zaw. 17059 podpisano podpisem elektronicznym

Niniejsza kopia mapy jest zgodna z oryginałem mapy do celów projektowych

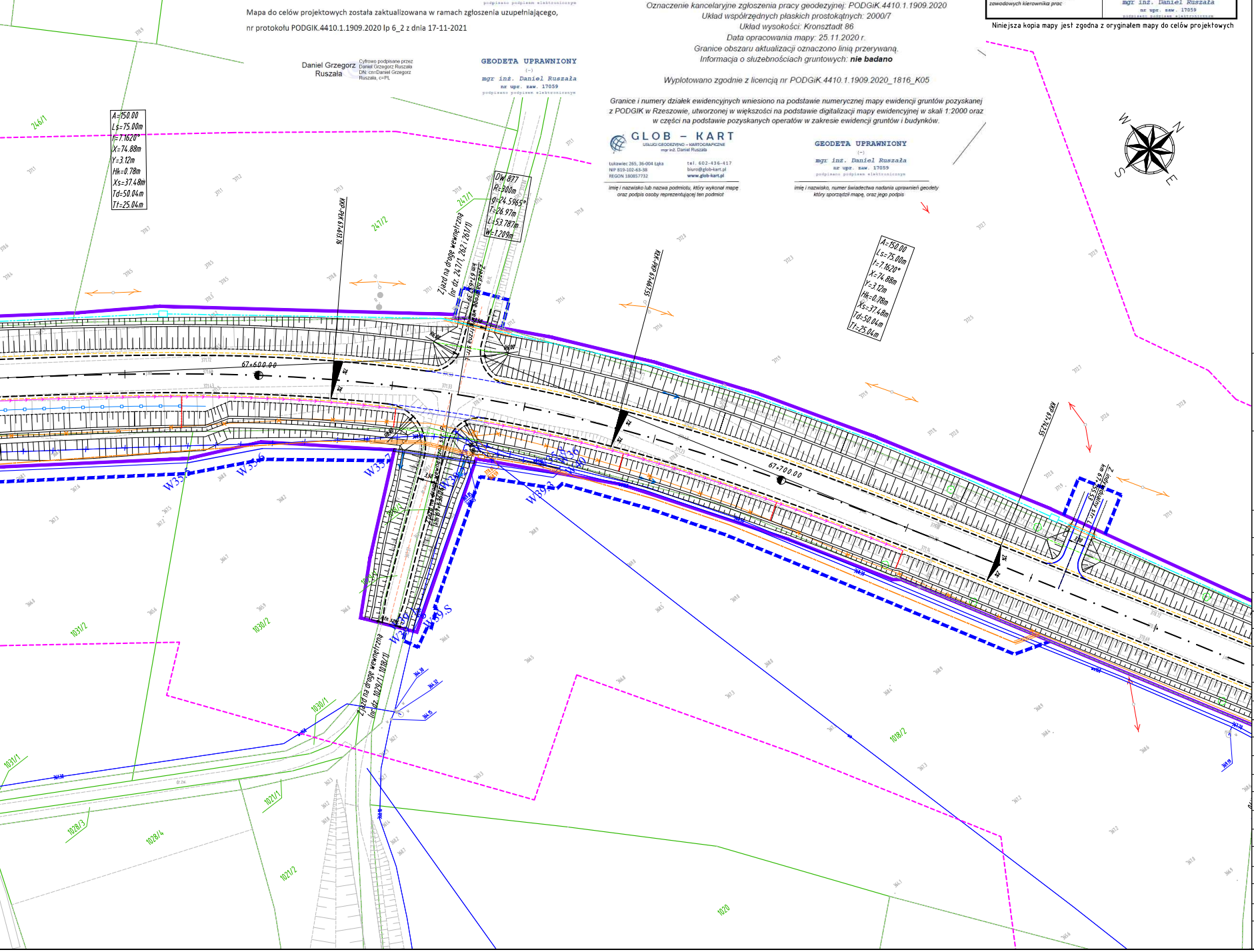
A=150.00
Ls=75.00m
τ=7.1620°
X=74.88m
Y=3.12m
Hk=0.78m
Xs=37.48m
Td=50.04m
Tt=25.04m
DW 877
R=300m
φ=24.5965°
T=26.97m
L=53.787m
W=1.209m
KKP-PŁK 67+613.76
Zjazd na drogę wewnętrzną (nr dz. 247/1, 262 i 261/1)
67+600.00
67+700.00
Zjazd na drogę wewnętrzną (nr dz. 1029/1 i 1018/1)
246/1
247/1
247/2
1031/2
1030/2
1030/1
1031/1
1029/3
1028/4
1021/1
1021/2
1018/2
1020
W33
W34
W35
W36
W38
W39.S
364.38
364.32
364.15
N
S
W
E

PROMOST CONSULTING
35-307 RZESZÓW, ul. Jana Niemierskiego 4
http:\\www.promost.pl
tel. (0-17) 85-79-155, fax (0-17) 85-79-156; e-mail: biuro@promost.pl

Inwestor:
Zarząd Województwa Podkarpackiego - Podkarpacki Zarząd Dróg Wojewódzkich

Nazwa inwestycji:
"Budowa i rozbudowa drogi wojewódzkiej nr 877 Naklik - Leżajsk - Łańcut - Dylągówka - Szklary na odcinku Dylągówka - Szklary od km około 63+535 do km około 65+076 oraz od km około 65+554 do km około 68+103 wraz z odcinkami nawiązania oraz rozbiórką, budową, przebudową niezbędnej infrastruktury technicznej, budowli i urządzeń budowlanych"

Stadium: PB
Data: 12.2021
Skala: 1:500

Tytuł rysunku:
Projekt zagospodarowania terenu

Nr rys: 2.5

BRANŻA DROGOWA		
Projektant:	mgr inż. Marcin Szeremeta PDK/0148/POOD/13	
Projektant:	mgr inż. Mikołaj Wójcik PDK/0065/PWOD/18	
Sprawdzający:	mgr inż. Grzegorz Socha PDK/0149/POOD/13	
BRANŻA MOSTOWA		
Projektant:	mgr inż. Dariusz Oboza PDK/0082/POOM/11	
Sprawdzający:	mgr inż. Sabina Pepera PDK/0175/PWOM/17	
BRANŻA SANITARNA		
Projektant:	mgr inż. Andrzej Król SWK/0169/POOS/09	
Sprawdzający:	mgr inż. Emil Markiewicz SWK/0045/POOS/10	
BRANŻA ELEKTRYCZNA		
Projektant:	mgr inż. Andrzej Wilk PDK/0001/POOE/13	
Sprawdzający:	mgr inż. Jacek Rutkowski PDK/0368/PWOE/17	
BRANŻA TELEKOMUNIKACYJNA		
Projektant:	mgr inż. Tomasz Pustelak PDK/0132/PWOT/11	
Sprawdzający:	inż. Stanisław Żelichowski 65/70	
BRANŻA ZIELEŃ		
Opracowujący:	mgr inż. Katarzyna Skubisz SITO/NOT nr 14/09/2017	
BRANŻA KONSTRUKCYJNA/MELIORACYJNA		
Projektant:	mgr inż. Jan Kuczałek PDK/0034/PWOK/03	
BRANŻA GEOTECHNICZNA		
Projektant:	mgr inż. Grzegorz Domarski PDK/0012/POOK/17 PDK/0288/OWOK/15	